


現場調査資料



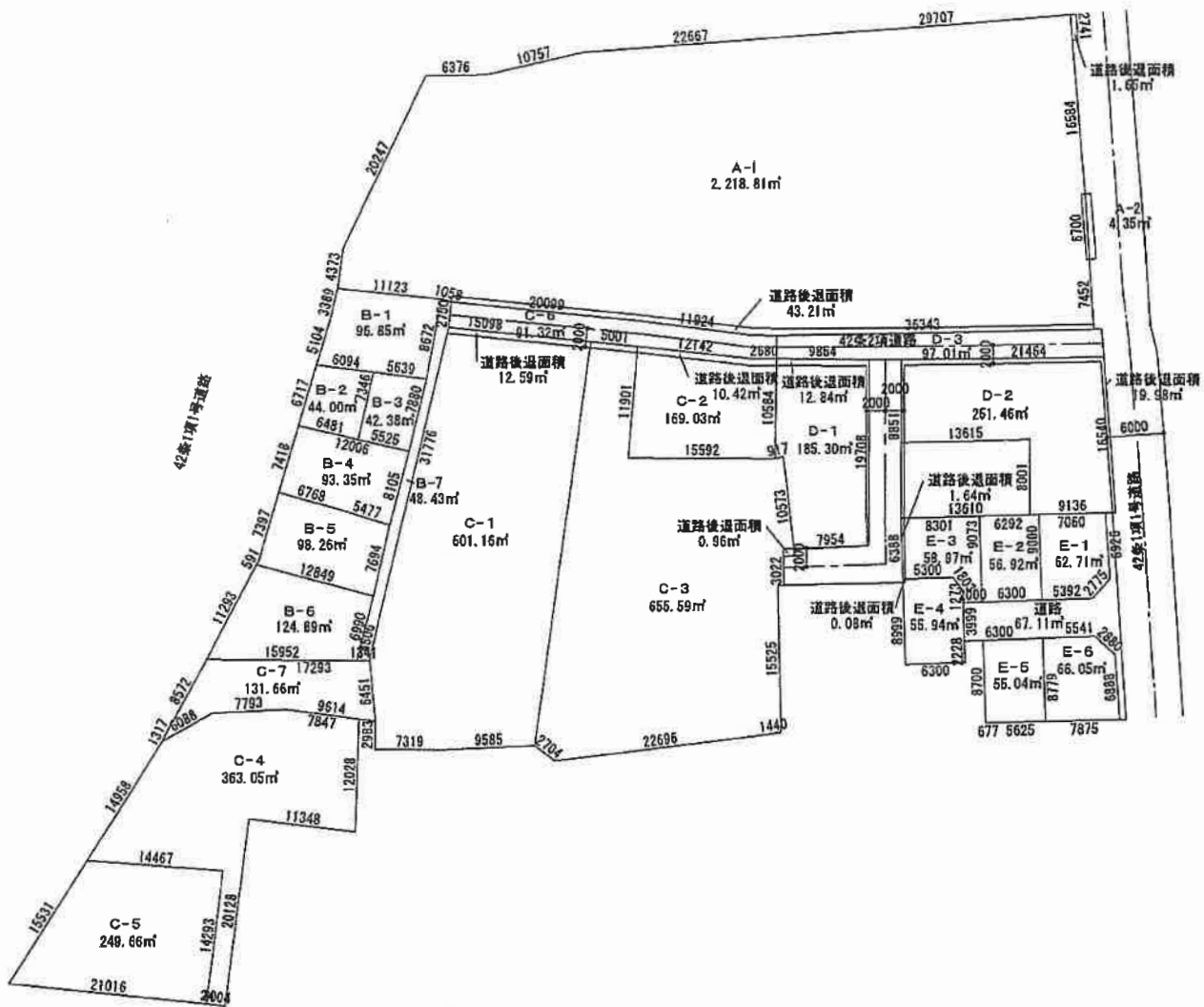
The map displays a complex arrangement of land parcels, each identified by a unique number. The parcels are organized into several distinct groups or blocks. The numbers are as follows:

- Top Section:** 2221-2, 2226-6, 2226-7, 2226-4, 2225-2, 2226-1, 2225-1, 2224-3, 2224-1, 2224-4.
- Central Section:** 2220, 2221-1, 2222-1, 2222-13, 2222-7, 2222-6, 2222-5, 2222-8, 2222-2, 2222-9, 2222-10, 2222-11, 2221-4, 2222-3, 2221-2, 2221-3, 2218-1, 2218-3, 2219-1, 2219-2, 2219-3, 2218-14, 2218-9, 2217-3, 2216, 2218-5, 2218-4, 2217-1, 2215-2, 2215-3, 2215-4, 2214-2, 2214-8, 2214-7, 2214-6, 2215-6, 2215-5, 2215-7, 2215-8, 2215-4, 2214-1, 2214-3, 2214-1.
- Bottom Section:** 2206-9, 2206-10, 2206-5, 2206-8, 2206-7, 2206-6, 2206-1, 2205-1, 2207-4, 2207-2, 2207-1, 2213-4, 2213-3, 2213-1, 2212-4, 2212-1, 2212-5, 2217-1, 2217-6, 2217-4, 2217-1, 2217-12, 2217-18, 2217-16, 2217-14, 2217-1, 2217-7, 2216-5, 2216-9, 2216-8, 2216-5, 2216-1, 2216-2, 2216-3, 2216-4, 2216-5, 2216-6, 2216-7, 2216-8, 2216-9, 2216-10, 2216-11, 2216-12, 2216-13, 2216-14, 2216-15, 2216-16, 2216-17, 2216-18, 2216-19, 2216-20, 2216-21, 2216-22, 2216-23, 2216-24, 2216-25, 2216-26, 2216-27, 2216-28, 2216-29, 2216-30, 2216-31, 2216-32, 2216-33, 2216-34, 2216-35, 2216-36, 2216-37, 2216-38, 2216-39, 2216-40, 2216-41, 2216-42, 2216-43, 2216-44, 2216-45, 2216-46, 2216-47, 2216-48, 2216-49, 2216-50, 2216-51, 2216-52, 2216-53, 2216-54, 2216-55, 2216-56, 2216-57, 2216-58, 2216-59, 2216-60, 2216-61, 2216-62, 2216-63, 2216-64, 2216-65, 2216-66, 2216-67, 2216-68, 2216-69, 2216-70, 2216-71, 2216-72, 2216-73, 2216-74, 2216-75, 2216-76, 2216-77, 2216-78, 2216-79, 2216-80, 2216-81, 2216-82, 2216-83, 2216-84, 2216-85, 2216-86, 2216-87, 2216-88, 2216-89, 2216-90, 2216-91, 2216-92, 2216-93, 2216-94, 2216-95, 2216-96, 2216-97, 2216-98, 2216-99, 2216-100.

地帯区域見出

これは地図に準ずる図面に記録されている内容を証明した書面である。

東坡先生詩集



ブロック	所在地	区分	利用区分	地番	地目	地積	有効宅地	セットバックを要する面積
A	I	A-1	貸宅地	2224-1	宅地	2,218.81	2,173.95	44.86
				2224-2				
				2225-1				
B	I	B-1	貸宅地	2226-1	宅地	124.89	124.89	0.00
				2226-2				
				2226-3				
				2226-4				
				2226-5				
				2226-6				
				2226-7				
C	I	C-1	貸宅地	2221-1	宅地	601.16	589.57	12.59
				2221-2				
				2221-3				
				2221-4				
				2221-5				
				2221-6				
				2221-7				
D	I	D-1	貸宅地	2222-1	宅地	185.30	172.46	12.84
				2222-2				
				2222-3				
E	I	E-1	貸宅地	2222-4	宅地	261.46	251.48	19.98
				2222-5				
				2222-6				
				2222-7				
				2222-8				
				2222-9				
				2222-10				

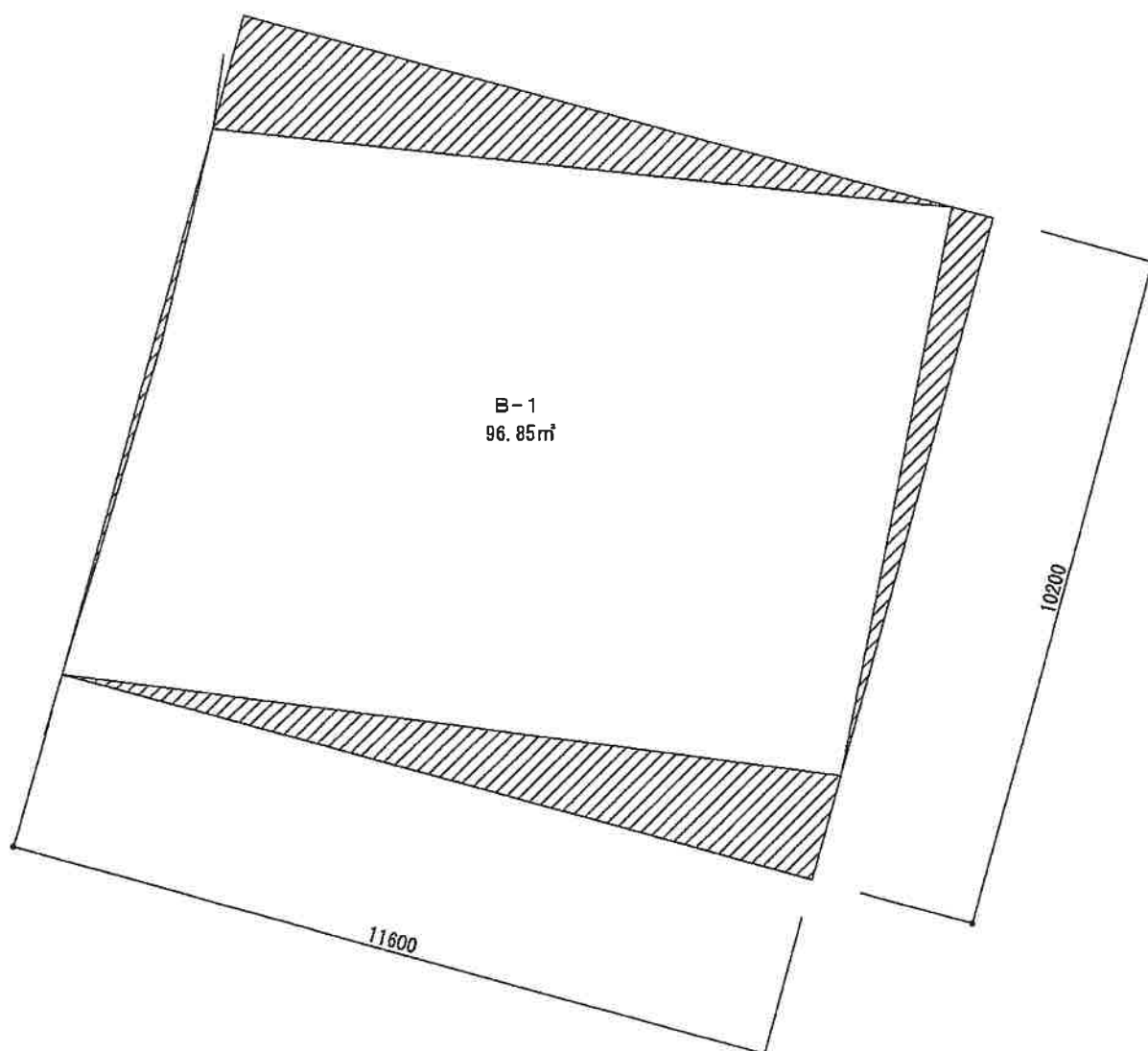
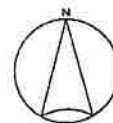
■土地利用区分明細一覧表

ブロック	区分	所在地	地番	地目	利用区分	公簿地積	公簿地積計	現況地積	不整形地	広大地	セットバック	都市計画道路	
A	1	〇〇5丁目	2224-1	宅地	貸宅地	712.28	2,223.16	2,223.16		●			
			2224-2	宅地	貸宅地	6.63							
			2225-1	宅地	貸宅地	815.56							
			2226-1	宅地	貸宅地	649.88							
			2226-3	宅地	貸宅地	38.81							
	計						2,223.16	2,223.16	2,223.16		0.00	0.00	0.00
B	1	〇〇5丁目	2220	宅地	貸宅地	548.16	548.16	96.85	●				
	2			宅地	貸宅地			44.00	●				
	3			宅地	貸宅地			42.38	●				
	4			宅地	貸宅地			93.35	●				
	5			宅地	貸宅地			98.26	●				
	6			宅地	貸宅地			124.89	●				
	7			宅地	私道			48.43					
	計						548.16	548.16	548.16		0.00	0.00	0.00
C	1	〇〇5丁目	2221-1	宅地	自用地	1,622.48	1,622.48	964.21	●				
	2				自用地			655.59		●			
	3				貸宅地			169.03	●				
	4			宅地	私道			91.32					
	5			宅地	道路			131.66					
	1	〇〇5丁目	2218-1	宅地	自用地	1.36	638.99		●				
			2219-2	宅地	自用地	5.10							
			2219-1	宅地	自用地	632.53							
	6	〇〇5丁目	2219-4	宅地	貸宅地								249.66
	計												2,261.47
	D	1	〇〇5丁目	2222-1	宅地	貸宅地	533.77	533.77	185.30	●			
2		宅地			自用地	251.46			●				
3		宅地			私道	97.01							
計						533.77	533.77	533.77		0.00	0.00	0.00	
			2222-4	宅地	私道			115.50					* 1
	計						0.00	0.00	115.50		0.00	0.00	0.00
E	1	〇〇5丁目	2222-5	宅地	貸宅地	62.71	62.71	62.71	●				
	2	〇〇5丁目	2222-6	宅地	貸宅地	56.92	56.92	56.92	●				
	3	〇〇5丁目	2222-7	宅地	貸宅地	58.97	58.97	58.97	●				
	4	〇〇5丁目	2222-8	宅地	貸宅地	55.94	55.94	55.94	●				
	5	〇〇5丁目	2222-10	宅地	貸宅地	55.04	55.04	55.04	●				
	6	〇〇5丁目	2222-11	宅地	貸宅地	66.05	66.05	66.05	●				
	7	〇〇5丁目	2222-2	宅地	私道			82.16					* 1
	計						355.63	355.63	437.79		0.00	0.00	0.00
合 計						5,922.19	5,922.19	6,119.85		0.00	0.00	0.00	

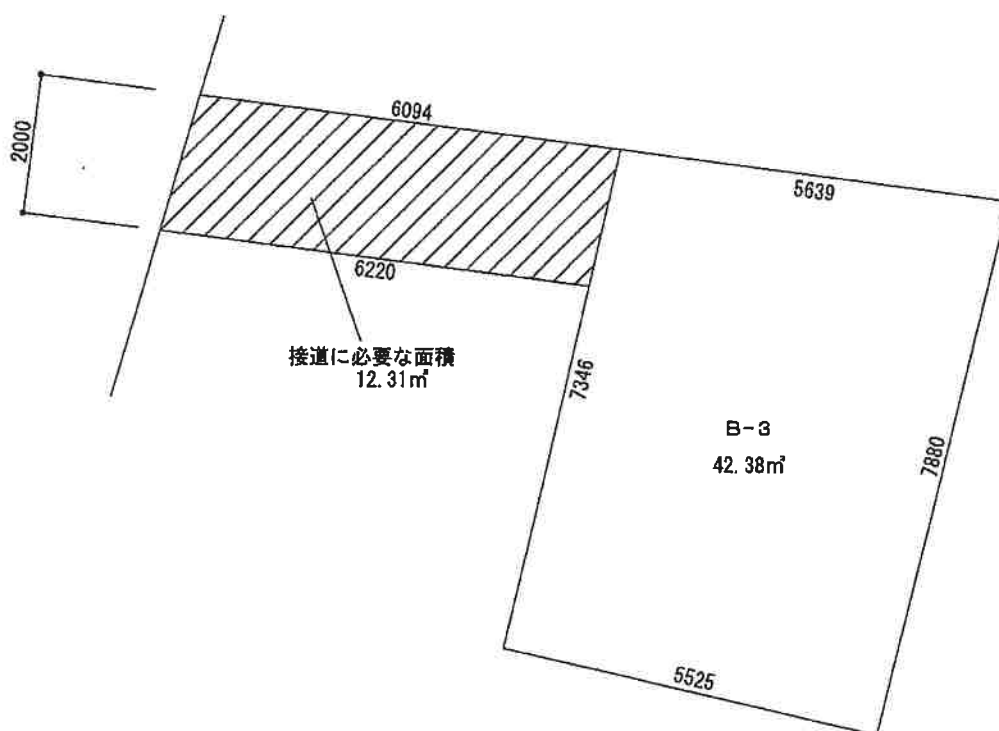
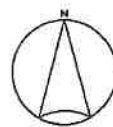
* 1 名寄台帳に記載なし

財産明細書に記載

A	〇〇5丁目	2224-3	宅地	公衆用道路	8.99							
	〇〇5丁目	2224-4	宅地	公衆用道路	3.98							
	〇〇5丁目	2226-9	宅地	公衆用道路	1.44							



有効宅地	96.85m ²
陰地面積	21.47m ²
想定整形地地積	118.32m ²
陰地割合	18.14%



地積 42.38m²
無道路必要面積 12.31m²